

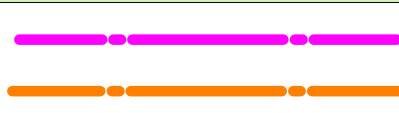
# Лист 1

Всего - 619  
Подлежат газификации - 556  
Необходимо проложить сетей :  
Низкого давления - 0 м  
Среднего давления - 17490 м

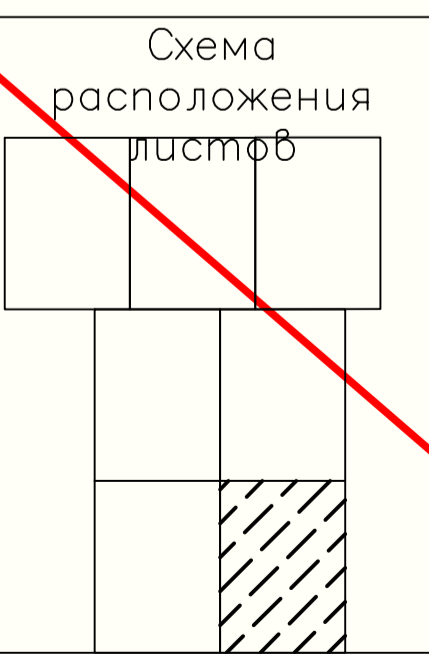
существующий низкого давления  
существующий среднего давления  
проектируемый низкого давления  
проектируемый среднего давления  
существующий высокого давления  
проектируемый высокого давления



автодорога принадлежащая Федеральному дорожному агентству  
автодорога принадлежащая ГОКУ «Новгородавтодор»







Лист 2

- |   |  |
|---|--|
| <ul style="list-style-type: none"> <li>— существующий низкого давления</li> <li>— существующий среднего давления</li> <li>- - - проектируемый низкого давления</li> <li>- - - проектируемый среднего давления</li> <li>— существующий высокого давления</li> <li>- - - проектируемый высокого давления</li> </ul> | <ul style="list-style-type: none"> <li>— автодорога принадлежащая Федеральному дорожному агентству</li> <li>- - - автодорога принадлежащая ГОКУ «Новгородавтодор»</li> </ul> |
|---|--|



Схема  
расположения  
листов

Лист 3

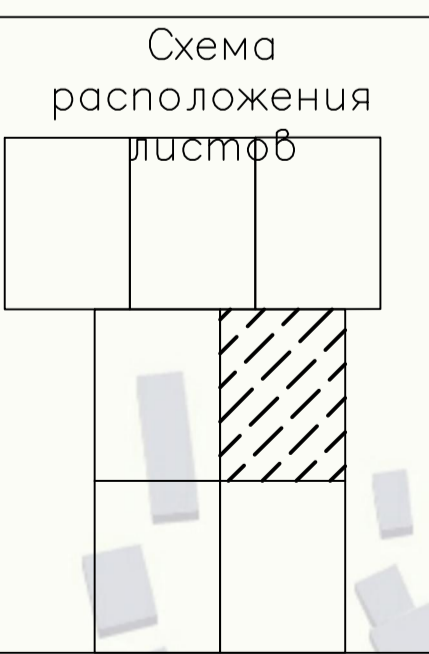
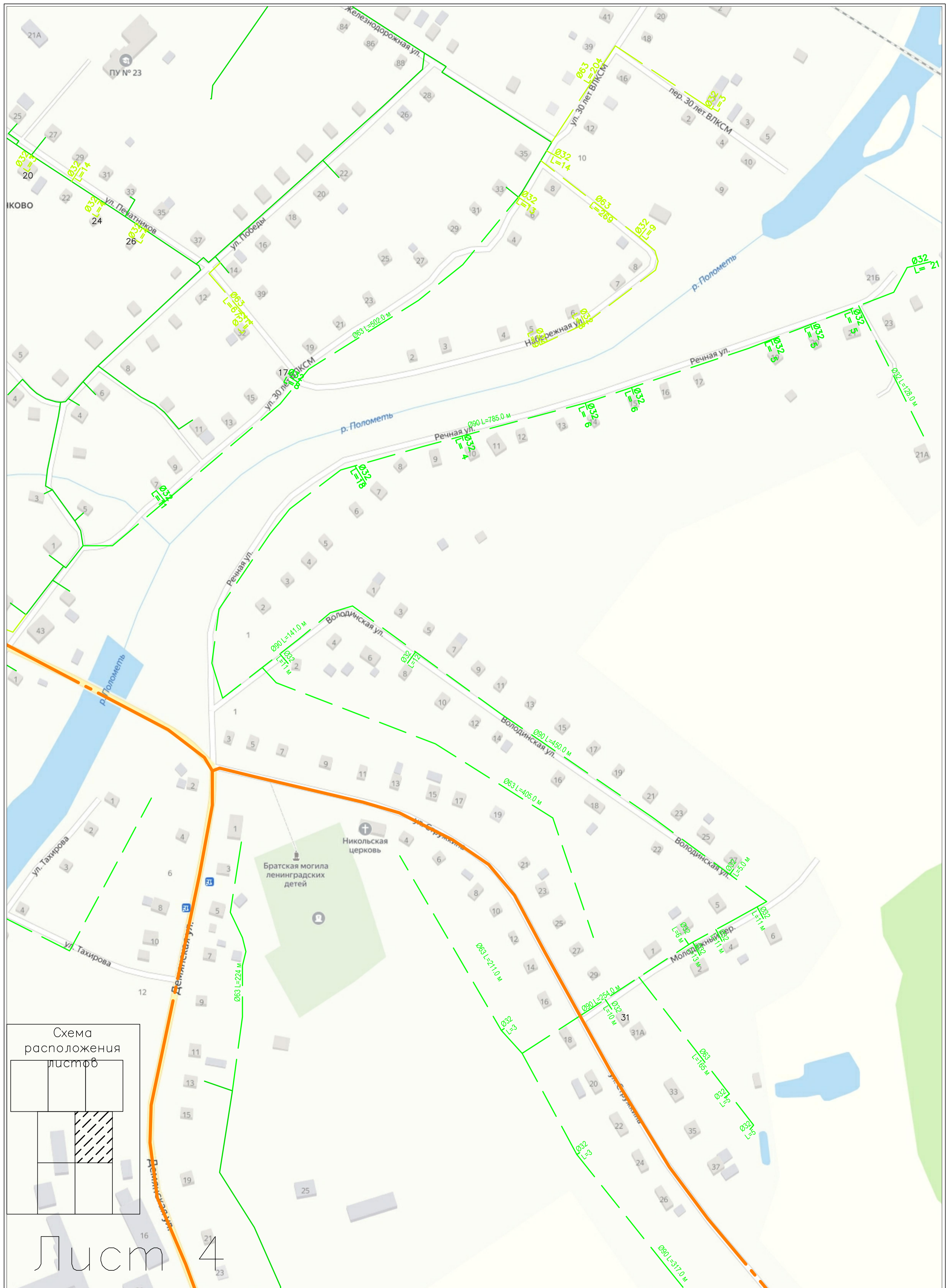
существующий низкого давления  
 существующий среднего давления  
 проектируемый низкого давления  
 проектируемый среднего давления  
 существующий высокого давления  
 проектируемый высокого давления

—  
 —  
 - - -  
 - - -  
 - - -

автодорога принадлежащая Федеральному дорожному агентству  
 автодорога принадлежащая ГОКУ «Новгородавтодор»

—  
 - - -






Лист 4

- |   |  |
|---|--|
| <ul style="list-style-type: none"> <li>— существующий низкого давления</li> <li>— существующий среднего давления</li> <li>— проектируемый низкого давления</li> <li>— проектируемый среднего давления</li> <li>— существующий высокого давления</li> <li>— проектируемый высокого давления</li> </ul> | <ul style="list-style-type: none"> <li>— автодорога принадлежащая Федеральному дорожному агентству</li> <li>— автодорога принадлежащая ГОКУ «Новгородавтодор»</li> </ul> |
|---|--|



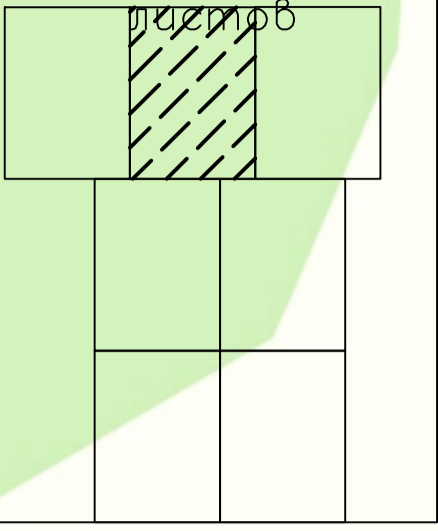


Лист 5

- |                                   |   |                                   |
|-----------------------------------|---|-----------------------------------|
| — существующий низкого давления   | — автодорога принадлежащая Федеральному дорожному агентству | — существующий высокого давления  |
| — проектируемый среднего давления | — автодорога принадлежащая ГОКУ «Новгородавтодор»           | — проектируемый среднего давления |
| — существующий низкого давления   |   | — проектируемый высокого давления |
| — проектируемый среднего давления |   |                                   |
| — существующий высокого давления  |   |                                   |
| — проектируемый высокого давления |   |                                   |

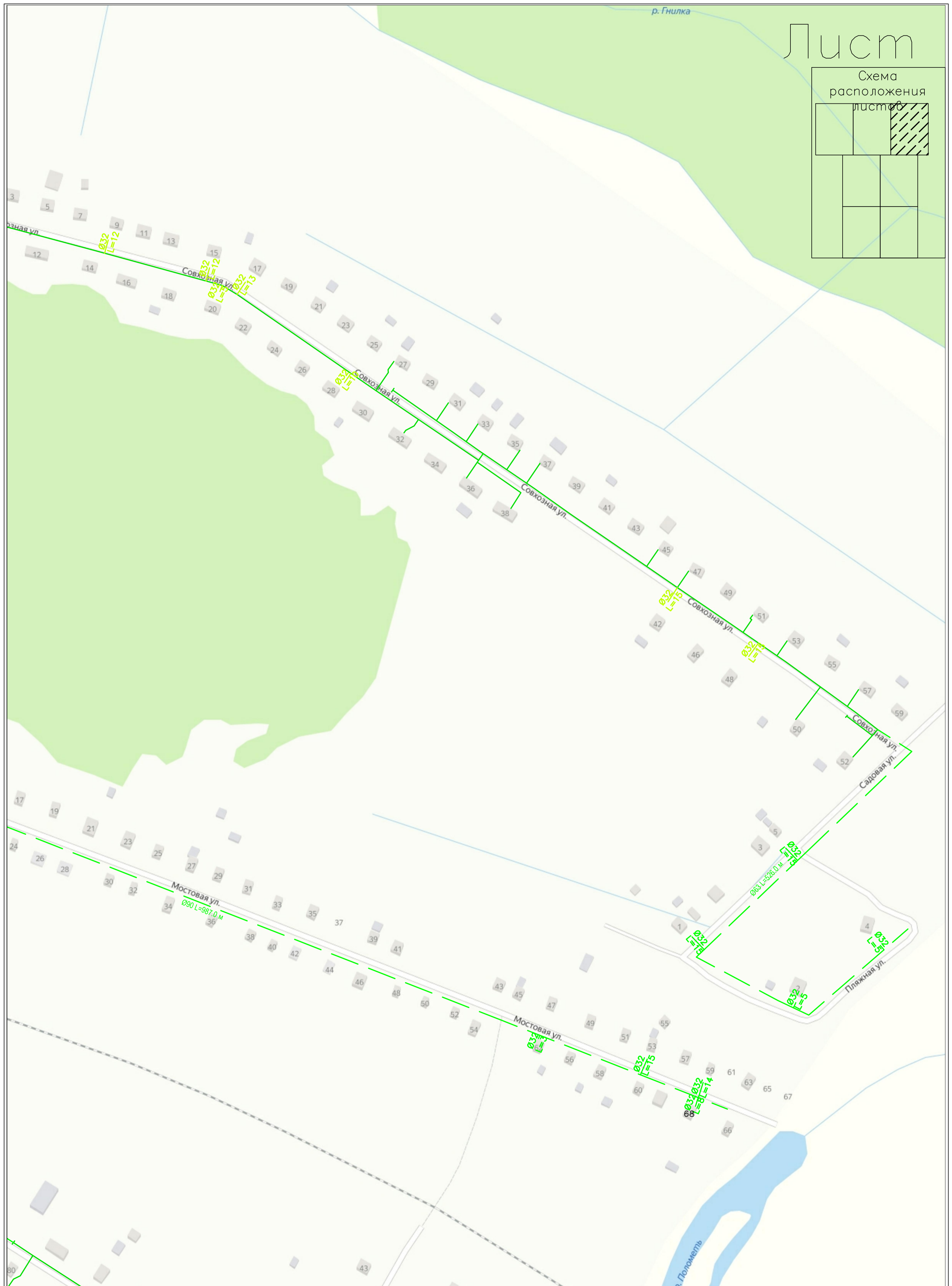

# Лист 6

Схема  
расположения



- существующий низкого давления
- существующий среднего давления
- проектируемый низкого давления
- - - проектируемый среднего давления
- - - проектируемый высокого давления
- - - проектируемый высокого давления
- автодорога принадлежащая Федеральному дорожному агентству
- автодорога принадлежащая ГОКУ «Новгородавтодор»
- 
-





- |                                   |   |                                   |
|-----------------------------------|---|-----------------------------------|
| — существующий низкого давления   | — автодорога принадлежащая Федеральному дорожному агентству | — существующий высокого давления  |
| — проектируемый среднего давления | — автодорога принадлежащая ГОКУ «Новгородавтодор»           | — проектируемый среднего давления |
| — существующий низкого давления   |   | — проектируемый высокого давления |
| — проектируемый среднего давления |   |                                   |
| — существующий высокого давления  |   |                                   |
| — проектируемый высокого давления |   |                                   |