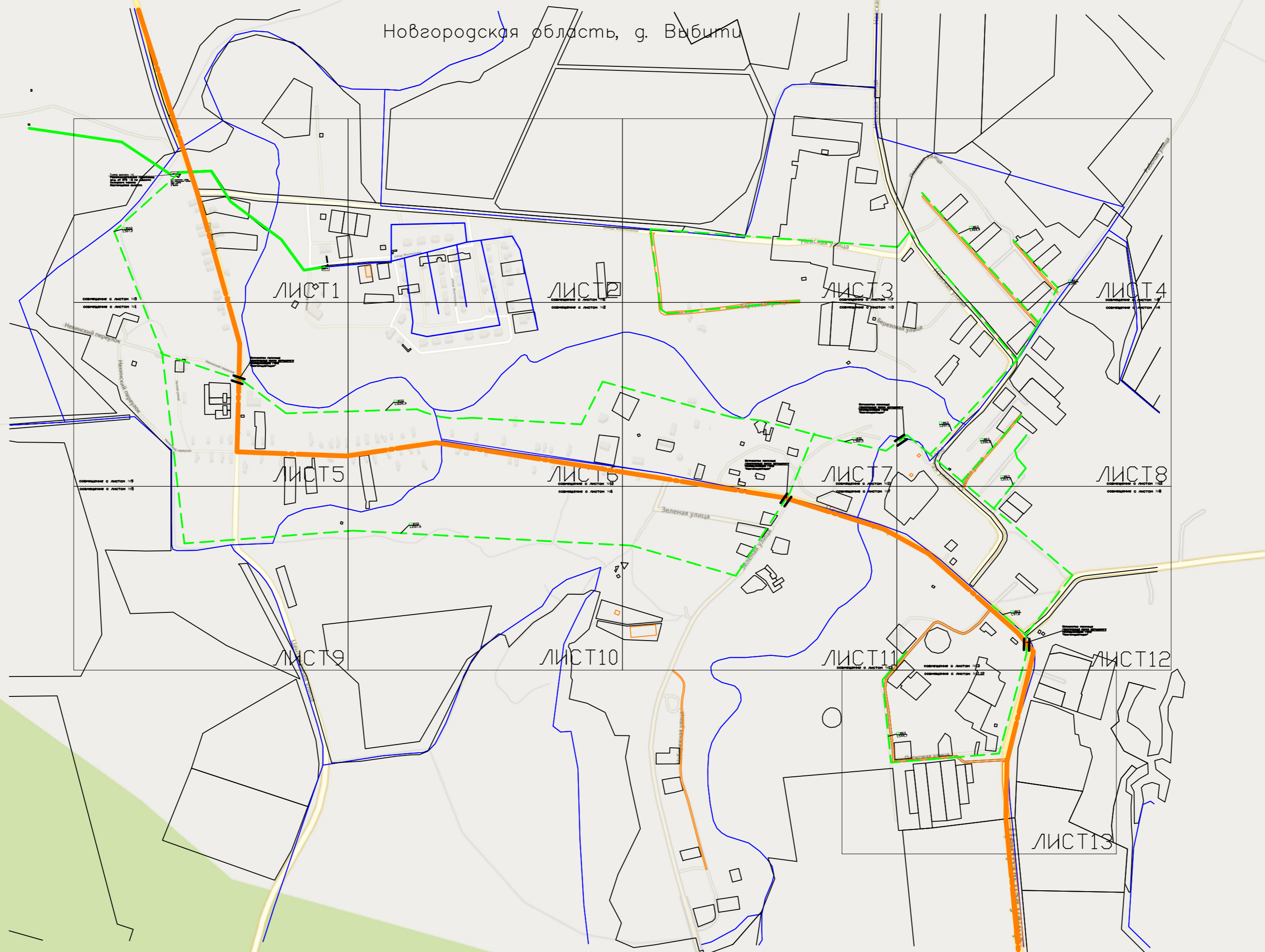
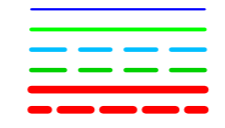


Новгородская область, г. Выбичи



Всего-324
 Газифицировано-33
 Подлежат газификации-291/1этап-0/2этап-291
 Необходимо проложить сети
 Низкого давления-0
 Среднего давления-10750м/1этап-0/2этап-10750м
 Особые требования для строительства
 1Устройство перехода газопровода через водную преграду (р.Колоцка)- 1шт
 2Устройство перехода газопровода через автодорогу принадлежащую ГОКУ «Новгородавтодор»- 3шт

существующий низкого давления
 существующий среднего давления
 проектируемый низкого давления
 проектируемый среднего давления
 существующий высокого давления
 проектируемый высокого давления



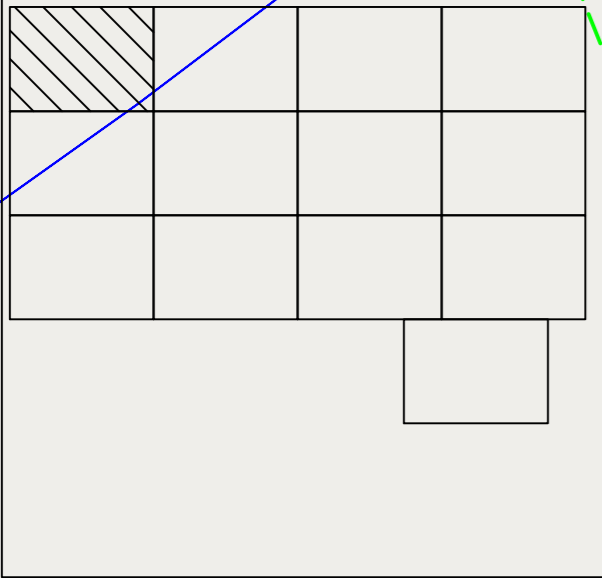
автодорога принадлежащая Федеральным дорожным агентствам
 автодорога принадлежащая ГОКУ «Новгородавтодор»



Точка врезки №1
 Распределительный газопровод
 ср.д. от ПГБ №2 по д. Выбити
 Солецкого района
 Новгородской области

ГРП-2
 Рвх. проектное - 1,2 МПа
 Рвх. фактическое - 0,3 МПа
 Рвых. - 0,3 МПа
 3000 м³/ч
 д. Выбити

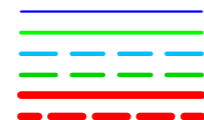
Схема расположения
 листов
 М1:1000



Г2Ø160
 L507,2

совмещение с листом №5

существующий низкого давления
 существующий среднего давления
 проектируемый низкого давления
 проектируемый среднего давления
 существующий высокого давления
 проектируемый высокого давления



автодорога принадлежащая Федеральным
 дорожному агентству
 автодорога принадлежащая ГОКУ
 «Новгородавтодор»



Речная улица

Жилпоселок
 ЛИСТ 1

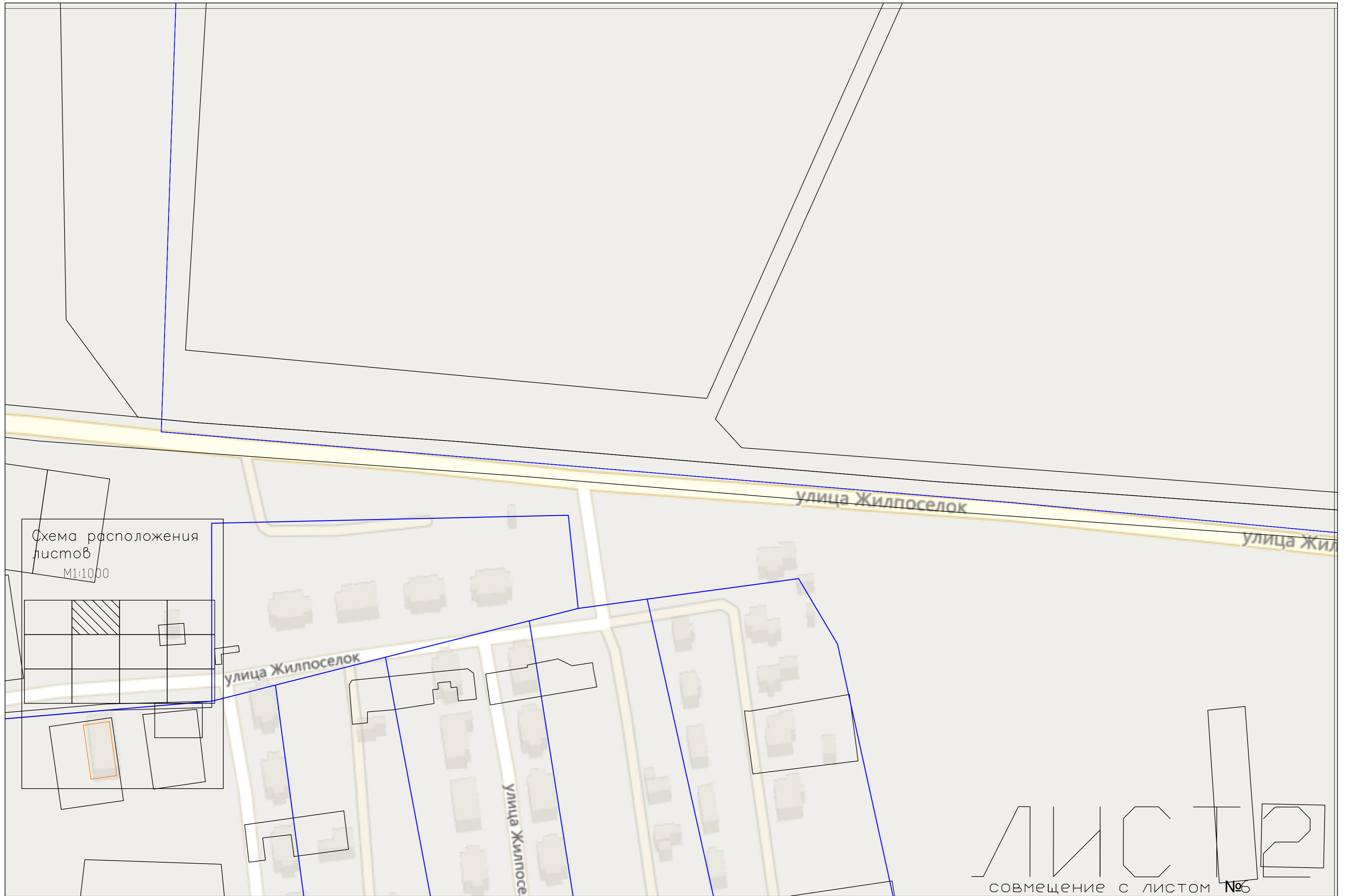
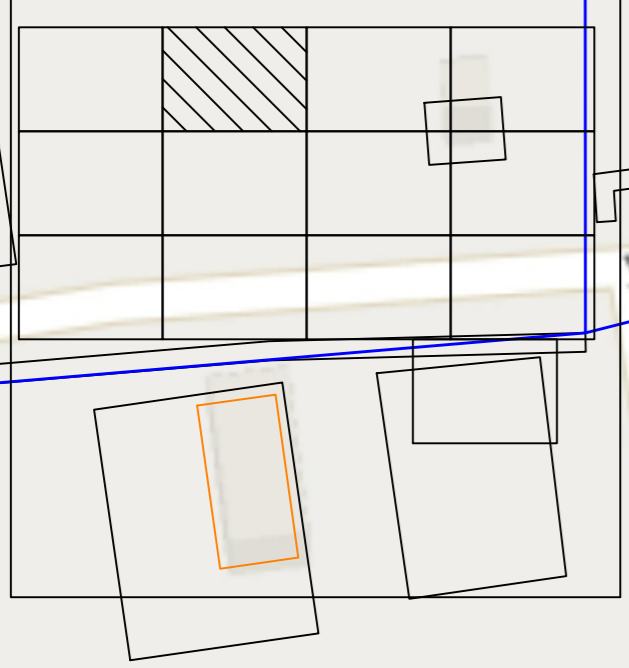
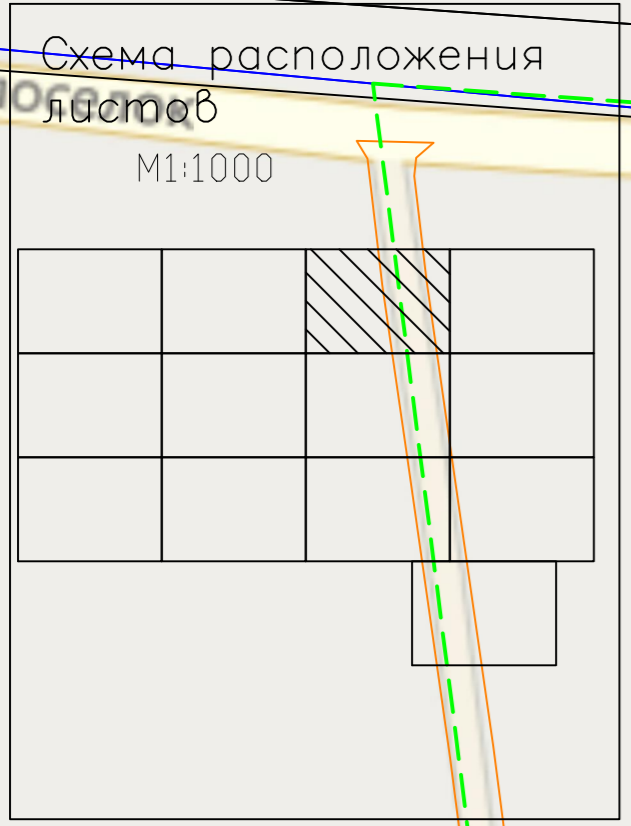


Схема расположения листов
M1:1000



ЛИСТ №2
СОВМЕЩЕНИЕ С ЛИСТОМ №6

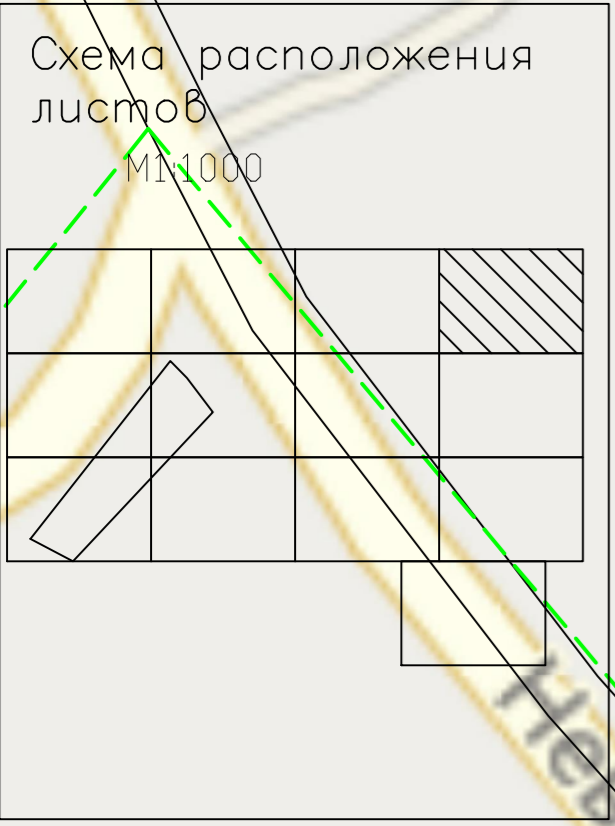
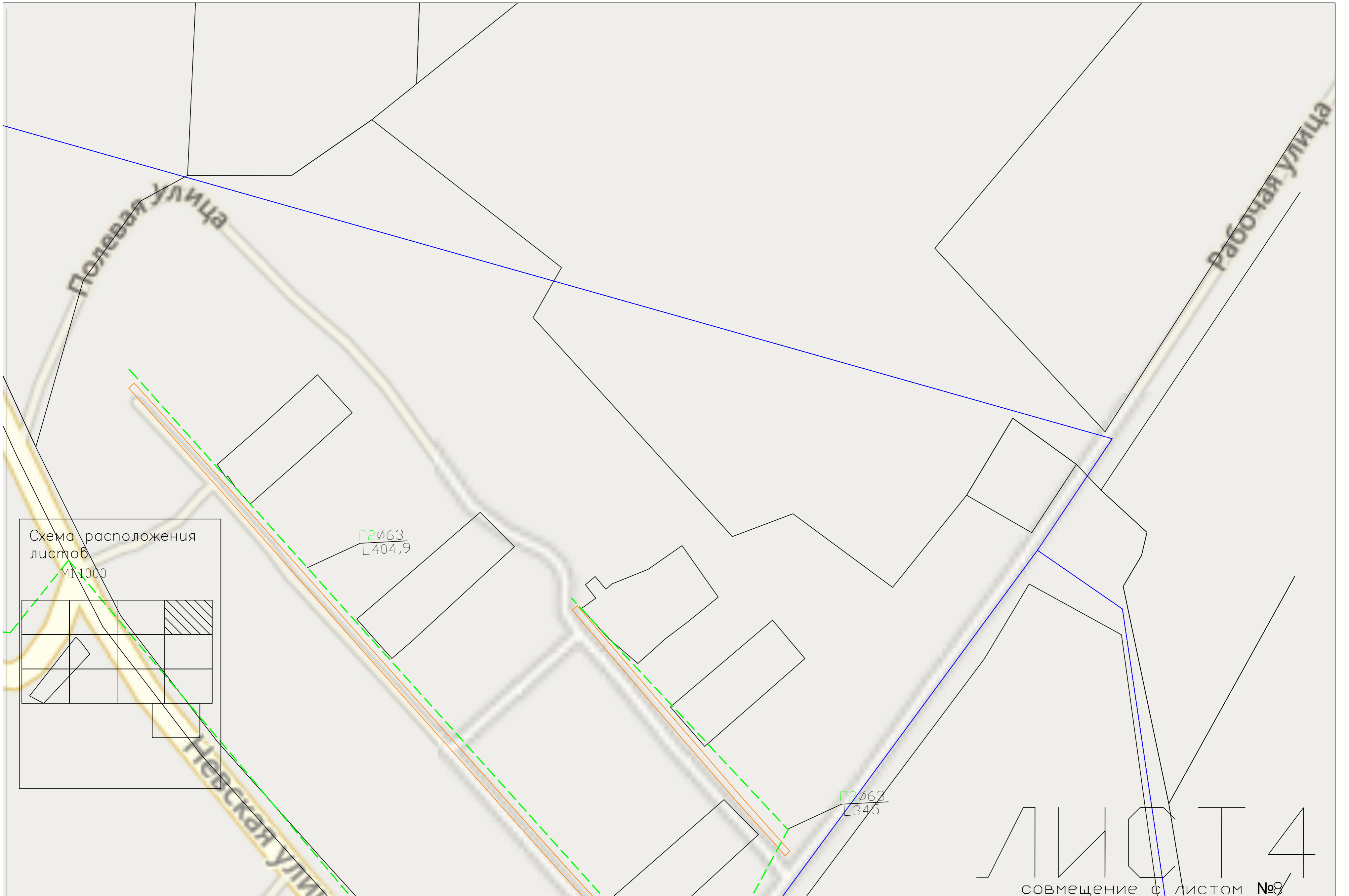
- | | | | |
|---|--|---|--|
| <ul style="list-style-type: none"> — существующий низкого давления — существующий среднего давления — проектируемый низкого давления — проектируемый среднего давления — существующий высокого давления — проектируемый высокого давления | <ul style="list-style-type: none"> — — — — — — | <ul style="list-style-type: none"> — автодорога принадлежащая Федеральным дорожному агентству — автодорога принадлежащая ГОКУ «Новгородавтодор» | <ul style="list-style-type: none"> — — |
|---|--|---|--|



Невская улица

ЛИСТ 3
 совмещение с листом №7

- | | | | |
|---------------------------------|--|---|--|
| существующий низкого давления | | автодорога принадлежащая Федеральному дорожному агентству | |
| существующий среднего давления | | автодорога принадлежащая ГОКУ «Новгородавтодор» | |
| проектируемый низкого давления | | | |
| проектируемый среднего давления | | | |
| существующий высокого давления | | | |
| проектируемый высокого давления | | | |



- | | |
|---|---|
| <ul style="list-style-type: none"> — существующий низкого давления — существующий среднего давления — проектируемый низкого давления — проектируемый среднего давления — существующий высокого давления — проектируемый высокого давления | <ul style="list-style-type: none"> — автодорога принадлежащая Федеральным дорожным агентствам — автодорога принадлежащая ГОКУ «Новгородавтодор» |
|---|---|

ЛИСТ 4
совмещение с листом №8

совмещение с листом №1

Нехинский переулок

Нехинский переулок

Речная улица

Нехинский переулок

Речная улица

Речная улица

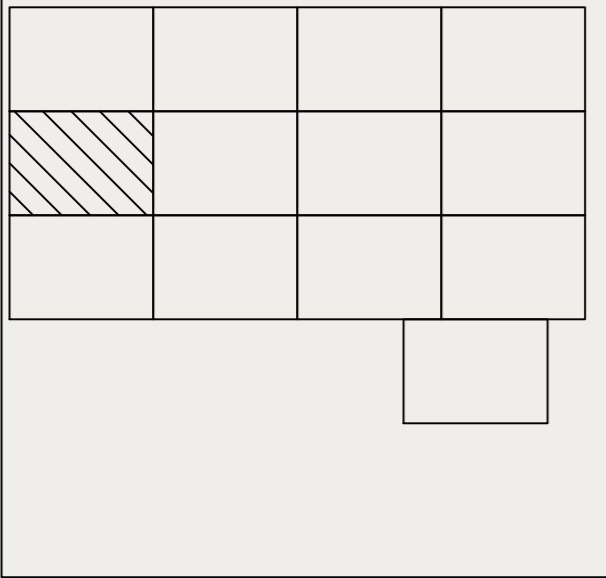
Центральная улица

улица

Устройство перехода газопровода через автодорогу принадлежащую ГОКУ «Новгородавтодор»

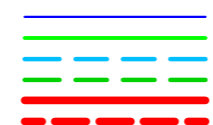
Схема расположения листов

M1:1000



совмещение с листом №9

существующий низкого давления
 существующий среднего давления
 проектируемый низкого давления
 проектируемый среднего давления
 существующий высокого давления
 проектируемый высокого давления



автодорога принадлежащая Федеральному дорожному агентству



автодорога принадлежащая ГОКУ «Новгородавтодор»



ЛИСТ 5

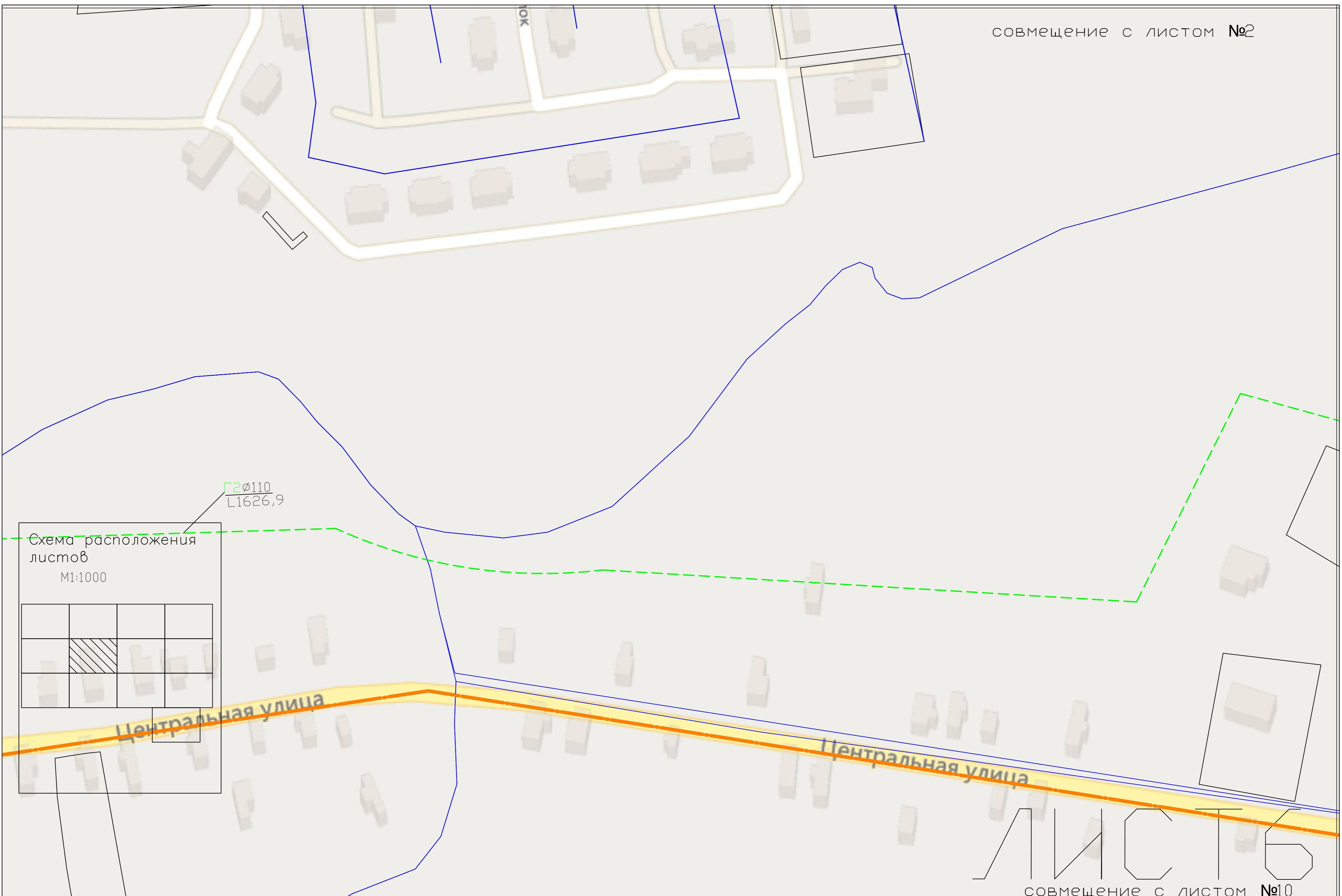


Схема расположения листов
 М1:1000

Г2 Ø110
L1626,9

Центральная улица

Центральная улица

ЛИСТ 16

- | | | | |
|---|---|--|--|
| <ul style="list-style-type: none"> — существующий низкого давления — существующий среднего давления — проектируемый низкого давления — проектируемый среднего давления — существующий высокого давления — проектируемый высокого давления | <ul style="list-style-type: none"> — — — — — | <ul style="list-style-type: none"> — автодорога принадлежащая Федеральному дорожному агентству — автодорога принадлежащая ГОКУ «Новгородавтодор» | <ul style="list-style-type: none"> — — |
|---|---|--|--|

Березовая улица

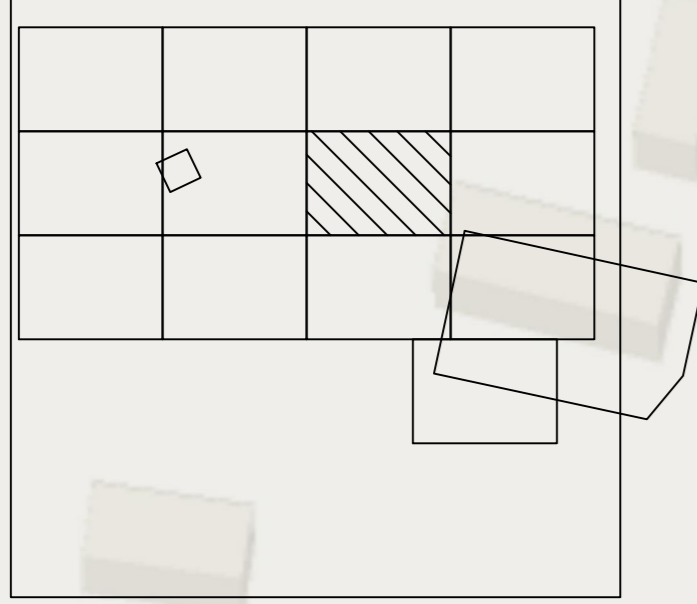
Березовая улица

совмещение с листом №3

Березов

Устройство перехода газопровода через автодорогу принадлежащую ГОКУ "Новгородавтодор"

Схема расположения листов
М1:1000

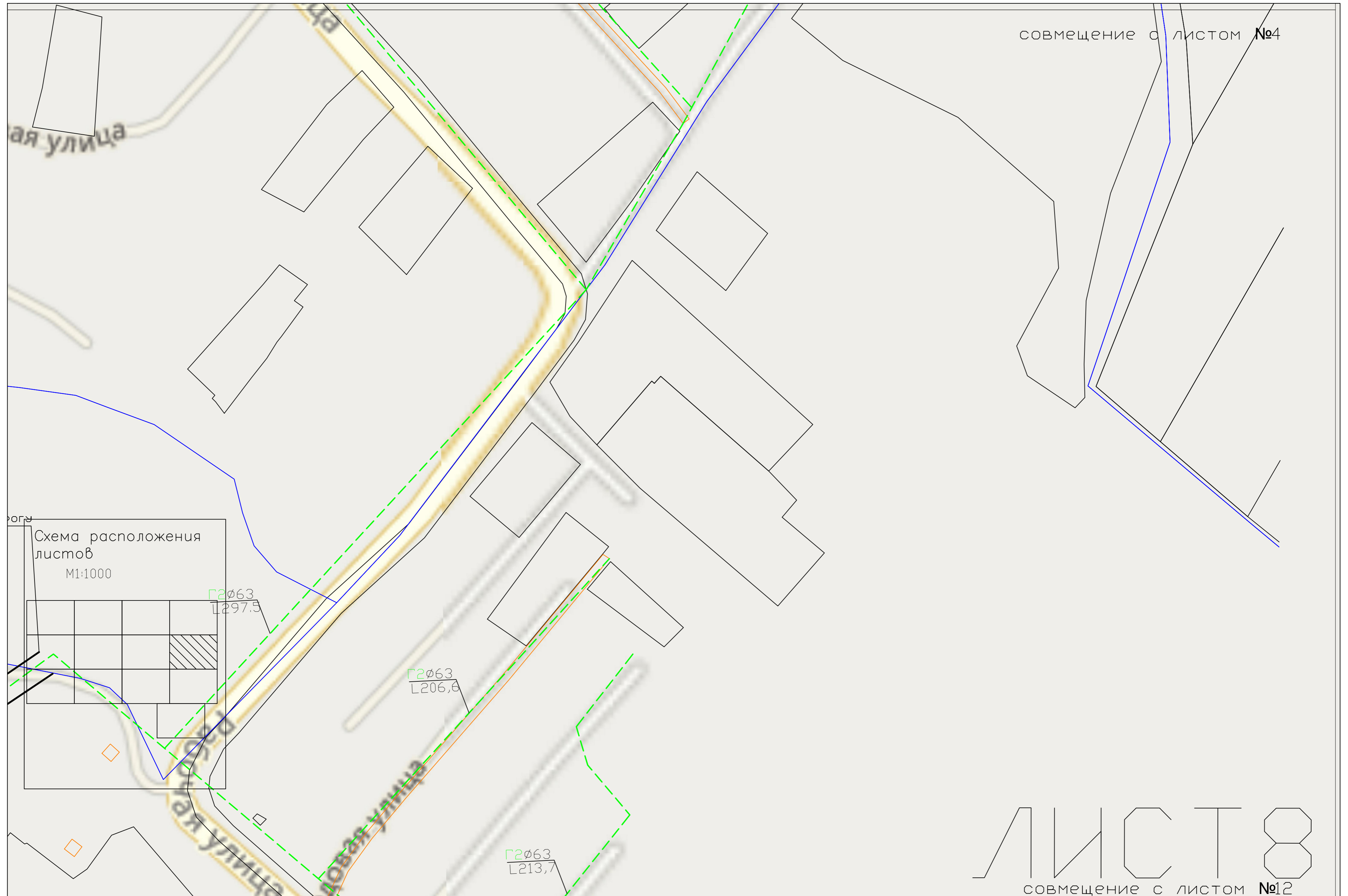


Г2090
L302,5

Устройство перехода газопровода через автодорогу принадлежащую ГОКУ "Новгородавтодор"


ЛИСТ №7
совмещение с листом №11

- | | |
|---|---|
| <ul style="list-style-type: none"> — существующий низкого давления — существующий среднего давления — проектируемый низкого давления — проектируемый среднего давления — существующий высокого давления — проектируемый высокого давления | <ul style="list-style-type: none"> — автодорога принадлежащая Федеральным дорожному агентству — автодорога принадлежащая ГОКУ «Новгородавтодор» |
|---|---|

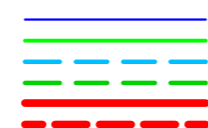


существующий низкого давления		автодорога принадлежащая Федеральным дорожному агентству	
существующий среднего давления		автодорога принадлежащая ГОКУ «Новгородавтдор»	
проектируемый низкого давления			
проектируемый среднего давления			
существующий высокого давления			
проектируемый высокого давления			

совмещение с листом №5



существующий низкого давления
существующий среднего давления
проектируемый низкого давления
проектируемый среднего давления
существующий высокого давления
проектируемый высокого давления




автодорога принадлежащая Федеральному дорожному агентству
автодорога принадлежащая ГОКУ «Новгородавтодор»



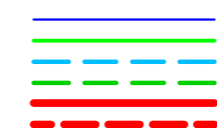
Центральная улица

Г2Ø110
L2107,6



ЛИСТ 10

существующий низкого давления
существующий среднего давления
проектируемый низкого давления
проектируемый среднего давления
существующий высокого давления
проектируемый высокого давления



автодорога принадлежащая Федеральному
дорожному агентству
автодорога принадлежащая ГОКУ
«Новгородавтдор»



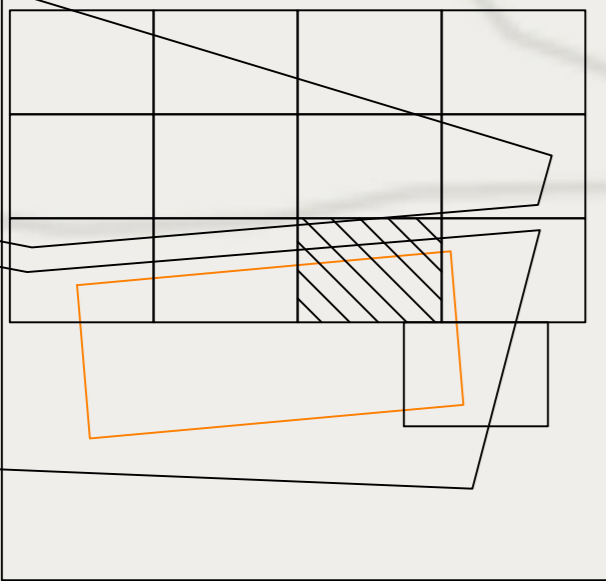
Зеленая улица

Центральная улица

Зеленая улица

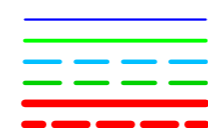
Схема расположения листов

M1:1000



ЛИСТ 11

существующий низкого давления
 существующий среднего давления
 проектируемый низкого давления
 проектируемый среднего давления
 существующий высокого давления
 проектируемый высокого давления



автодорога принадлежащая Федеральному
 дорожному агентству
 автодорога принадлежащая ГОКУ
 «Новгородавтодор»



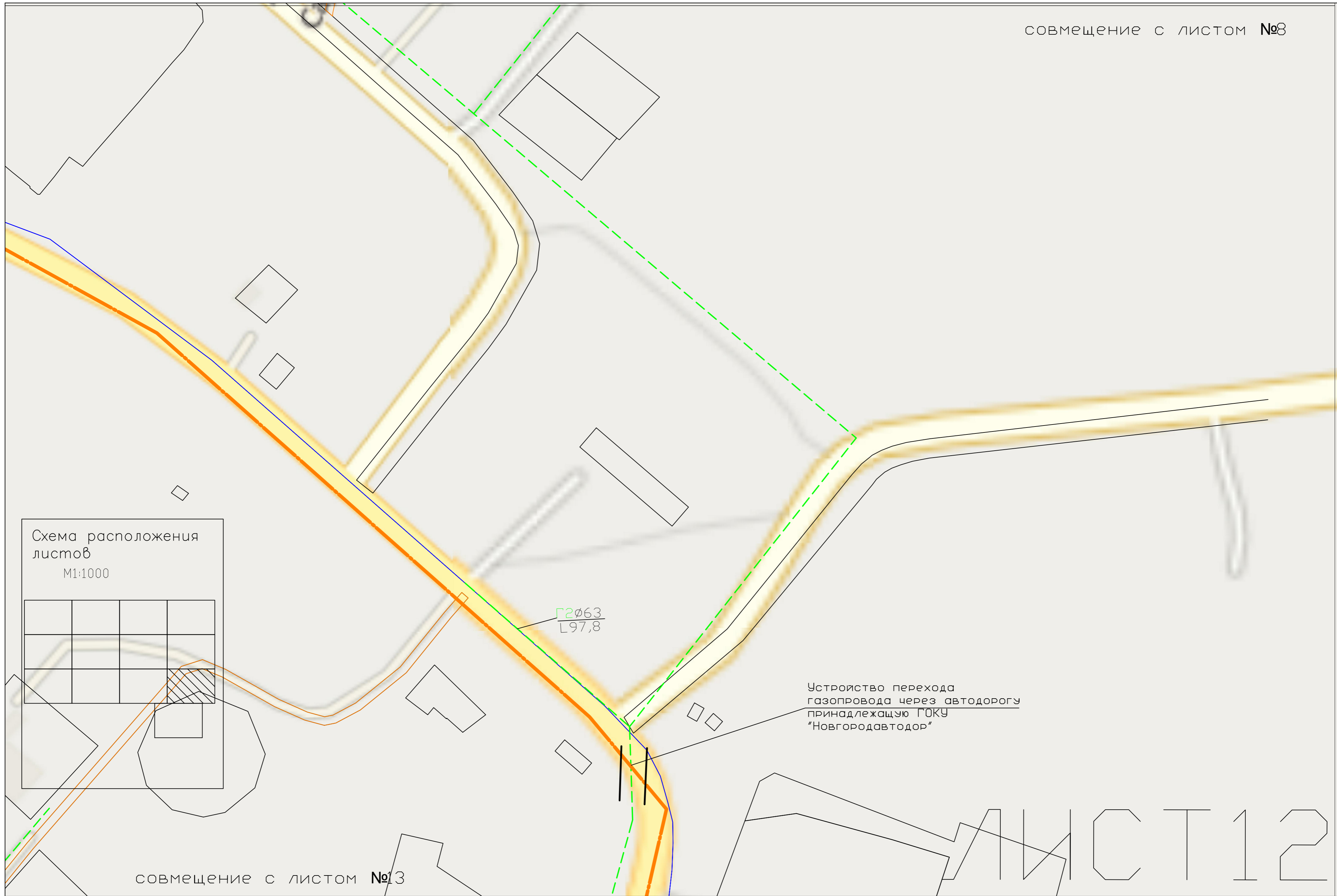
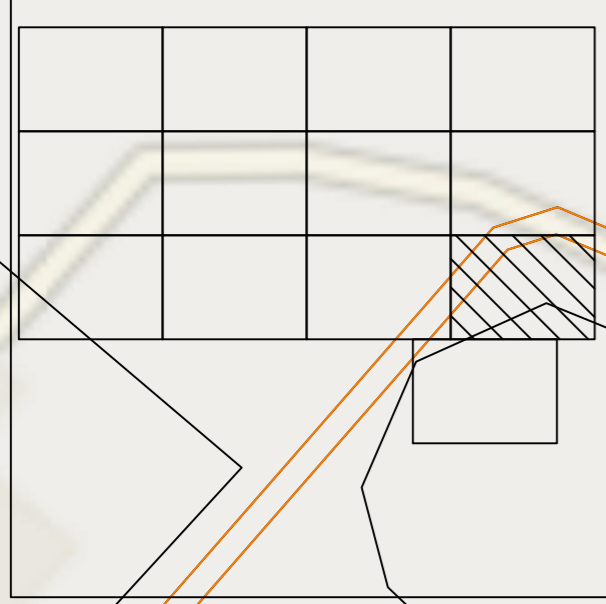


Схема расположения листов
М1:1000



ЛИСТ 12

- | | | | |
|---------------------------------|---|--|---|
| существующий низкого давления | — | автодорога принадлежащая Федеральным дорожному агентству | — |
| существующий среднего давления | — | автодорога принадлежащая ГОКУ «Новгородавтотор» | — |
| проектируемый низкого давления | — | | |
| проектируемый среднего давления | — | | |
| существующий высокого давления | — | | |
| проектируемый высокого давления | — | | |

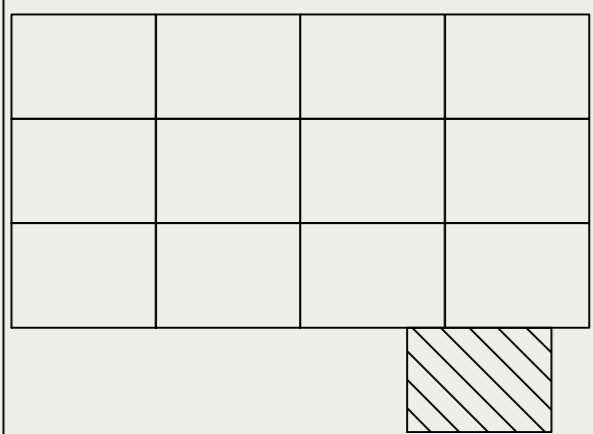
совмещение с листом №11,12

Г2Ø63
L544,7

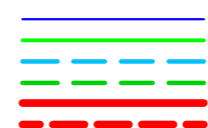
Парковая улица

Схема расположения
листов

M1:1000



существующий низкого давления
существующий среднего давления
проектируемый низкого давления
проектируемый среднего давления
существующий высокого давления
проектируемый высокого давления



автодорога принадлежащая Федеральному
дорожному агентству
автодорога принадлежащая ГОКУ
«Новгородавтдор»



ЛИСТ 13