

Новгородская область, г. Волот

Лист 1

Лист 2

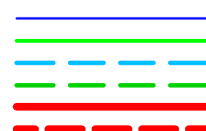
Лист 3

Лист 4

Лист 5

Всего-117
 Газифицировано-13
 Подлежат
 газификации-104 /1этап-8/2этап-96
 Необходимо проложить сетей
 Низкого давления-4039м/1этап-395,7м/2этап-3643,3м
 Среднего давления-0м

существующий низкого давления
 существующий среднего давления
 проектируемый низкого давления
 проектируемый среднего давления
 существующий высокого давления
 проектируемый высокого давления



автодорога принадлежащая Федеральным
 дорожному агентству
 автодорога принадлежащая ГОКУ
 «Новгородавтодор»



Точка врезки ЛП
 Распределительный газопровод
 №4 от УПД №2 по ул.Вокзальная
 д.Волот Волотовского района
 Новгородской области 2-й
 этап

Точка врезки №2
 Распределительный газопровод
 №4 от УПД №2 по ул.Вокзальная
 д.Волот Волотовского района
 Новгородской области 2-й
 этап

П563
 L364,2

П563
 L176,4

П490
 L431,9

П598
 L537,8

П510
 L610

П510
 L742,5

П563
 L228,6

П563
 L272

Вокзальная улица

совмещение с листом №2
 совмещение с листом №1

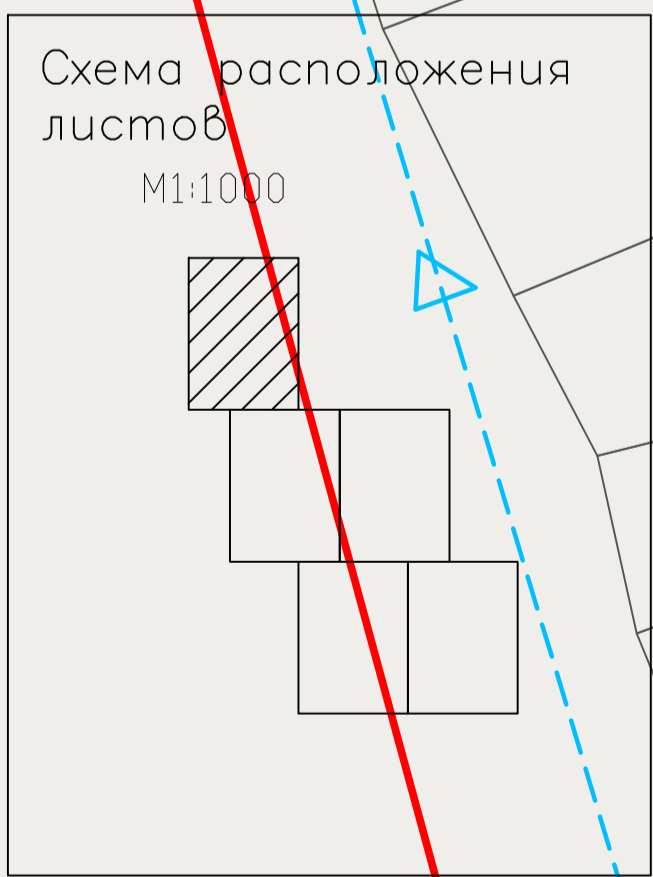
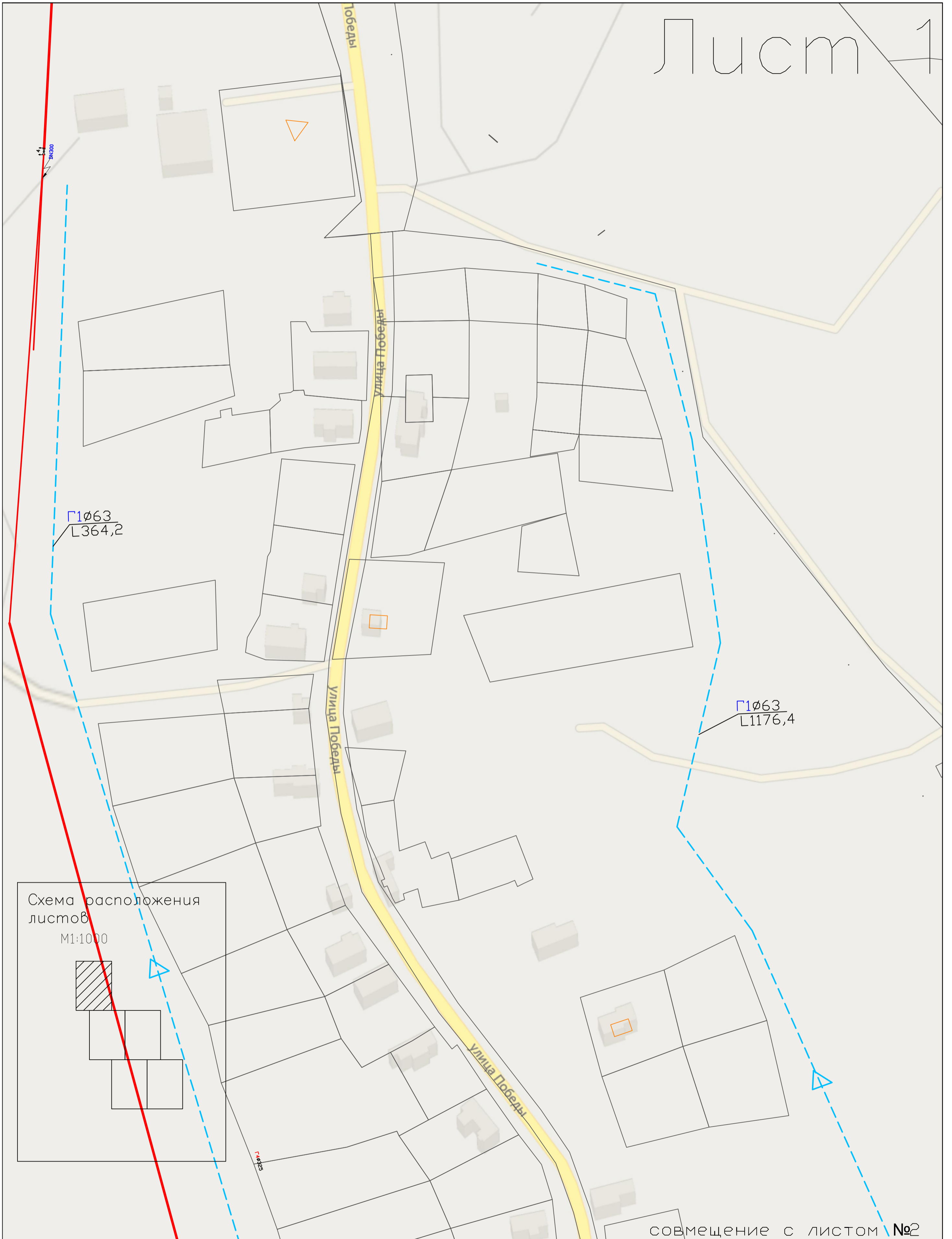
совмещение с листом №2
 совмещение с листом №3

совмещение с листом №4

совмещение с листом №2,3

совмещение с листом №4,5
 совмещение с листом №3

совмещение с листом №4
 совмещение с листом №5



СОВМЕЩЕНИЕ С ЛИСТОМ №2

существующий низкого давления
существующий среднего давления
проектируемый низкого давления
проектируемый среднего давления
существующий высокого давления
проектируемый высокого давления



автодорога принадлежащая Федеральным дорожному агентству
автодорога принадлежащая ГОКУ «Новгородавтодор»



Г1Ø90
L431,9

улица Победы

улица Победы

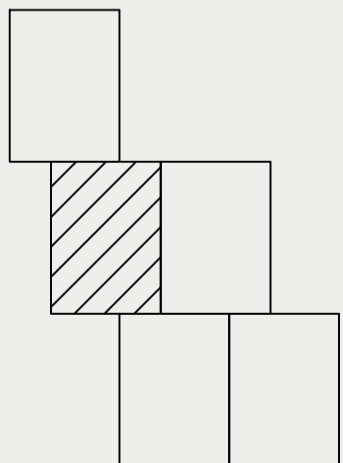
улица Победы

Г1Ø90
L557,6

Г425
L2200

Схема расположения листов

M1:1000



Лист 2


совмещение с листом №4

существующий низкого давления
 существующий среднего давления
 проектируемый низкого давления
 проектируемый среднего давления
 существующий высокого давления
 проектируемый высокого давления



автодорога принадлежащая Федеральным дорожному агентству

автодорога принадлежащая ГОКУ «Новгородавтодор»



совмещение с листом №2

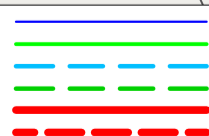
Схема расположения листов

M1:1000

Г1Ø110
L610

Лист 3
совмещение с листом №4,5

существующий низкого давления
существующий среднего давления
проектируемый низкого давления
проектируемый среднего давления
существующий высокого давления
проектируемый высокого давления



автодорога принадлежащая Федеральным
дорожному агентству
автодорога принадлежащая ГОКУ
«Новгородавтодор»



совмещение с листом №2,3

Г10110
L742,5

Улица Победы

Улица Победы

Улица Победы

Улица Победы

Улица Победы

Улица Победы

Улица Победы

Точка врезки №1
Распределительный газопровод
н.д. от ГРПШ №2 по ул.Победы
д.Волот Волотовского района
Новгородской области 1-й
этап

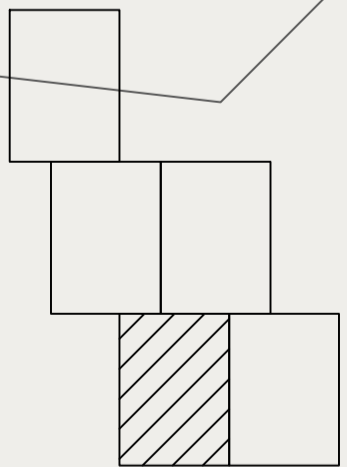
0,3 МПа
3000 м³/ч
д. Волот
(за железной дорогой)

Г1063
L228,6

совмещение с листом №5

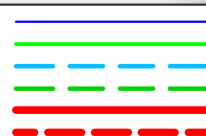
Схема расположения
листов

M1:1000



Лист 4

существующий низкого давления
существующий среднего давления
проектируемый низкого давления
проектируемый среднего давления
существующий высокого давления
проектируемый высокого давления

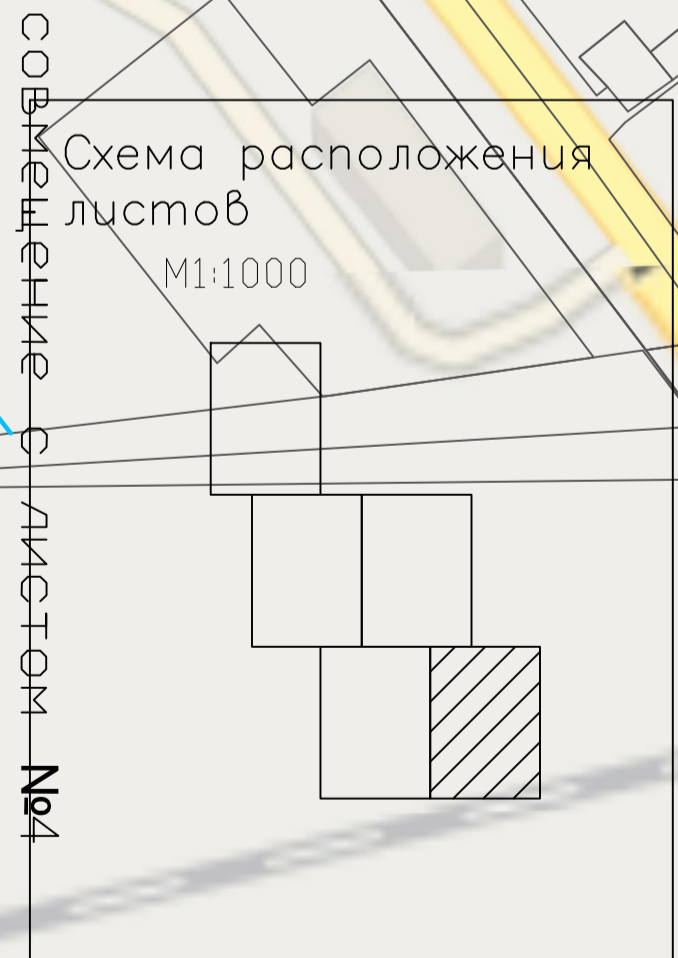
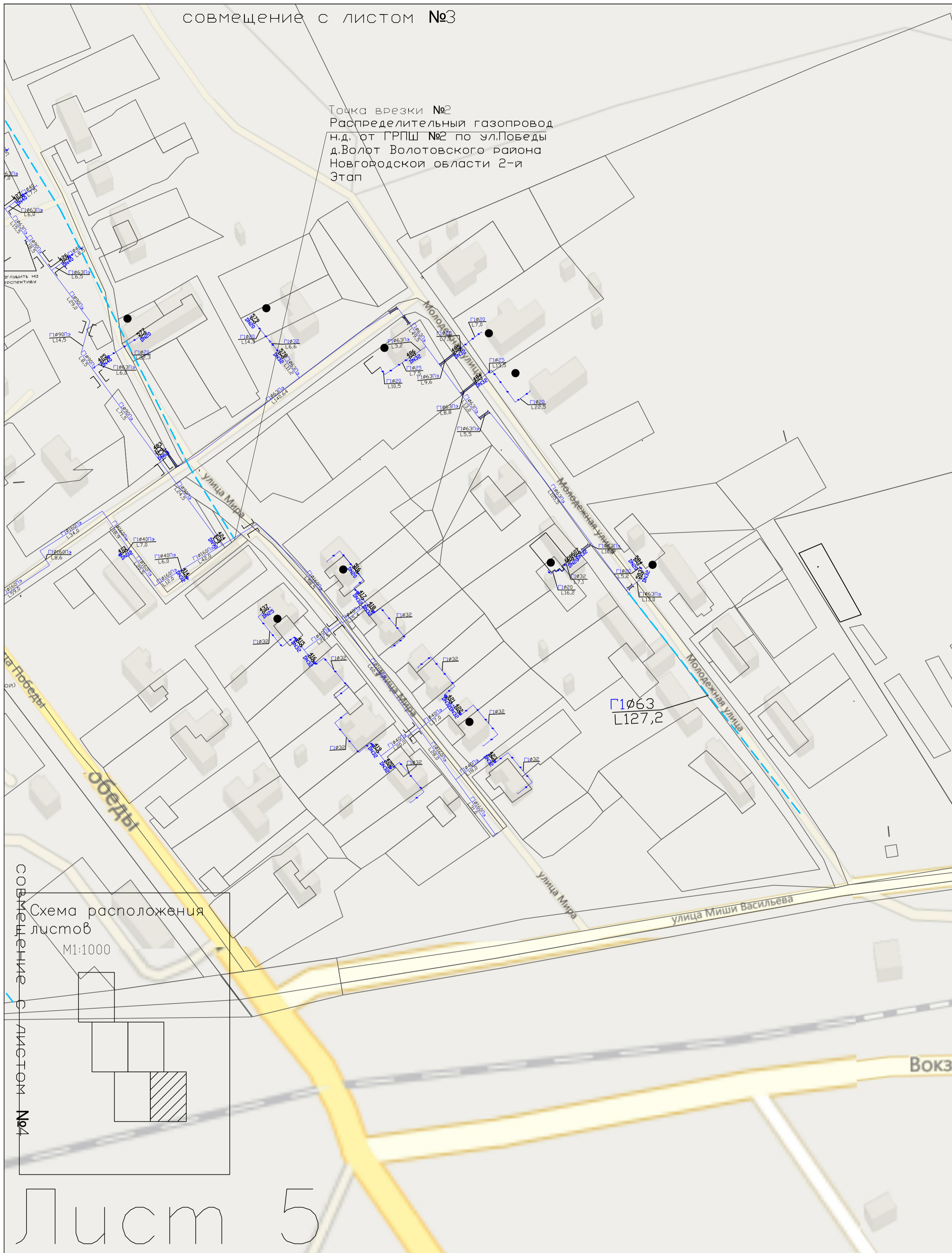


автодорога принадлежащая Федеральным
дорожному агентству
автодорога принадлежащая ГОКУ
«Новгородавтодор»



совмещение с листом №3

Точка врезки №2
Распределительный газопровод
н.д. от ГРПШ №2 по ул.Победы
д.Волот Волотовского района
Новгородской области 2-й
Этап



Лист 5

- | | | | |
|---------------------------------|--|--|--|
| существующий низкого давления | | автодорога принадлежащая Федеральным дорожному агентству | |
| существующий среднего давления | | автодорога принадлежащая ГОКУ «Новгородавтодор» | |
| проектируемый низкого давления | | | |
| проектируемый среднего давления | | | |
| существующий высокого давления | | | |
| проектируемый высокого давления | | | |